


PROGETTO DI RINNOVO CON VARIANTE
DELLA CAVA DI BEOLA E QUARZITE
DENOMINATA "I PIOD"

ADEMPIMENTI:

Legge regionale 19 luglio 2023, n. 13
"Nuove disposizioni in materia di valutazione ambientale strategica, valutazione di impatto ambientale e autorizzazione ambientale integrata. Abrogazione della legge regionale 14 dicembre 1998, n. 40 (Disposizioni concernenti la compatibilità ambientale e le procedure di valutazione)"

Tav.4 - PLANIMETRIA STATO ATTUALE -
Scala 1:1.000



Per. Ind. MINERARIO


Ing. Gian Paolo

Via Andriano n. 5 - 28805 Crevinolasca (VB)

* e-mail: ing.ingegner@comune.vogogna.vb.it

pec: gpaolo@ingegnerpec.opnl.it

tel. 0323/855555




Agr. Dott. Nat. Stefano Crossetto

Via Puccini, 5 Settimo Torinese (TO), IT

Mobile +39 347.0908182

e-mail: stefano.crossetto@gmail.com




Dott. Geol. Claudio Gagliardi

Via A. Binda, 178 28845 Domodossola (VB), IT

Mobile +39 334.6219434

e-mail: c.gagliardi.geologo@gmail.com




Dott. Geol. Riccardo Frenicia

Via Pignari, 18 12037 Saluzzo (CN), IT

cell.: 328.5327610


e-mail: riccardo.frenicia@geolocalpiemonte.it



Soc. La Beola snc
di Guglielmi Giovanni e C.


Via Nazionale Dresio n.134

28805 Vogogna (VB)

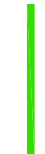


Agosto 2024


LEGENDA




Limite area in disponibilità




Limite area richiesta in autorizzazione




Limite area di coltivazione




Strada di accesso, piste di servizio e piazzali



Tracciato della pista di accesso al fronte superiore di cava autorizzata con D.G.C. n. 1.08/CAV del 18.06.2008

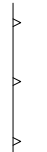


Punti quotati per rilievi di aggiornamento




Sfridi di vecchie autorizzazioni di cava


SEGNi CONVENZIONALI




Muro di sostegno




Muro a secco




Muro in blocchi




Bosco



Zona cespugliata



Detrito



Roccia